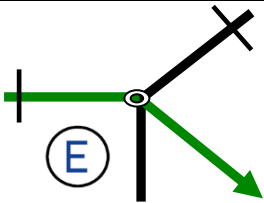
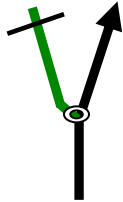
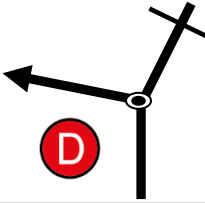
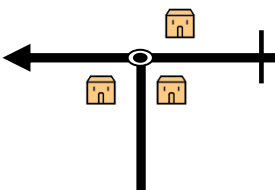
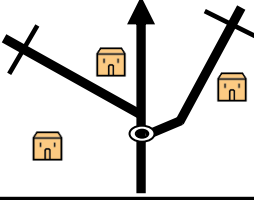
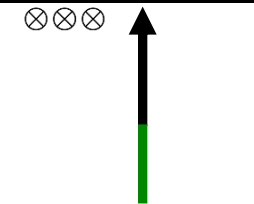
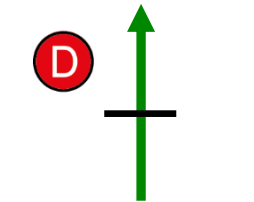
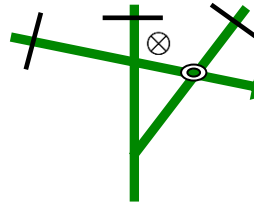


218	28.7 14.9		REMISE A ZERO au carrefour. Mirador de Tayaruela DV. La piste, large et évidente, attaque une montée AD. Cantavieja direct par la route à 4 Kms. N 40°29.586' W 000°25.390'
217		SRP TD	La route, étroite et sinueuse, serpente en forêt. Piste AG vers l'Ermita del Carmen au Km 21.7. Grosse piste AG au Km 26.7.
216	13.8 3.4		Jonction avec la case 216 : vous auriez dû arriver par la piste AG. SRP TD N 40°23.334' W 000°26.907'
J		SRP	Suivre la route étroite et sinueuse en direction de Cantavieja. Route AD au Km 10.5. Ermita de San Lamberto AG au Km 10.6. Accès secondaire à Mosqueruela AG au Km 10.7.
I	10.4 0.5		Quitter la RD A-1701 pour une route secondaire AG en direction de Cantavieja (panneaux indicateurs). N 40°21.872' W 000°26.563'
H	9.9 0.5		Jonction avec la RD A-1701. Maisons AD et AG. Station-service 24H/24 à 150 mètres AG. N 40°21.672' W 000°26.753'

G		SRP TD	Suivre la large avenue traversant le village : Calle Placeta puis Avenida de San Pedro. Diverses rues secondaires à venir AD et AG.
F	9.4 2.4		SRP TD. Entrée dans Mosqueruela. Maison en hauteur AG puis salle omnisport AG. Maison AD. N 40°21.802' W 000°27.033'
E		SRP TD	La route descend régulièrement jusqu'à l'entrée du village de Mosqueruela. Route secondaire AD au Km 8.9.
D	7 2.5		Retour sur route. Antennes AG.
C		SPP TD	Piste AD au Km 5.5. Piste AG au Km 5.7. Ruine AG au Km 5.9. Piste AD au Km 6.5.
B	4.5 4.5		Sévère dos d'âne sur piste roulante : ne vous faites pas surprendre !
A		SPP TD	La large PP ne peut être confondue avec les quelques pistes secondaires AD et AG. Pistes AD et AG au Km 1.9. Piste AD + Ferme AG au Km 3.3. Pistes AG aux Kms 3.5 et 3.9.
174	0 0		REMISE A ZERO au 2ème carrefour (au point GPS). Itinéraire normal en diagonale AD. Variante tout AD. Forêt AD et AG. Grand cairn DV. N 40°22.653' W 000°32.263'
		DEPART	Départ depuis la case 174, où vous prendrez tout à droite une large PP vous amenant directement jusqu'à l'entrée de Mosqueruela.

Teruel - Cantavieja

Variante de Bramadores après la case 174